

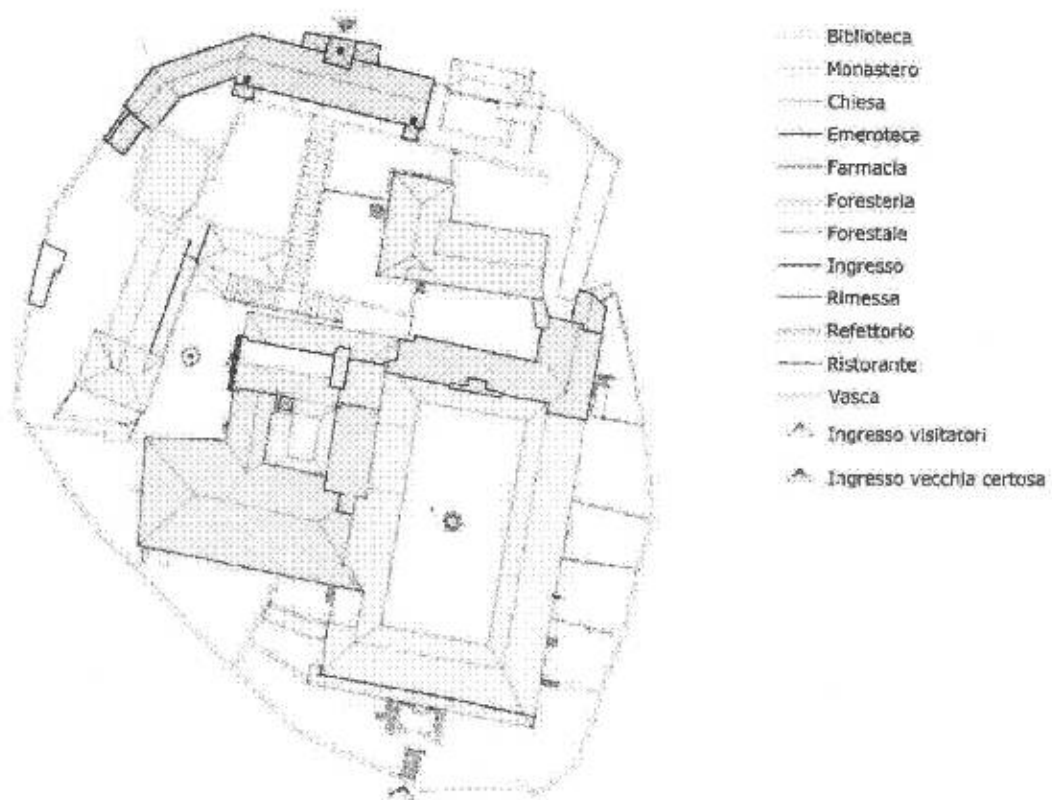


Ministero dei Beni e delle Attività Culturali e del Turismo

DIREZIONE GENERALE MUSEI

**AVVISO PUBBLICO PER L'INDIVIDUAZIONE DI ENTI NON PROFIT CUI AFFIDARE LA CONCESSIONE IN USO DI
BENI IMMOBILI APPARTENTENTI AL DEMANIO CULTURALE DELLO STATO**

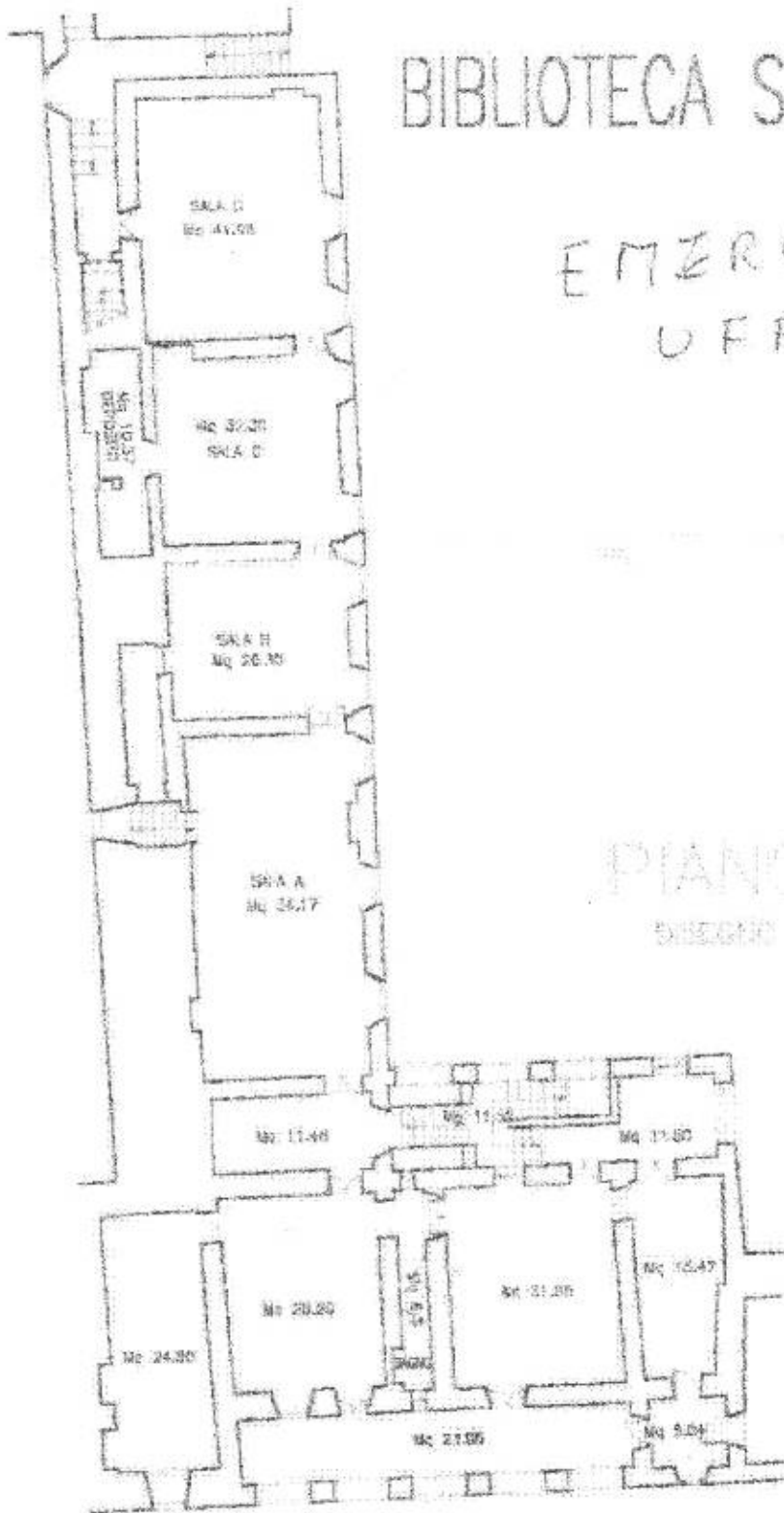
Collepardo (FR) - Certosa di Trisulti



Restituzione della planimetria della Certosa di Trisulti

BIBLIOTECA STATALE DEL MC COMUNE

EMEROTECA UFFICI




PIANO PRIMO

DISEGNO SCALFARI 1/200

EMERK

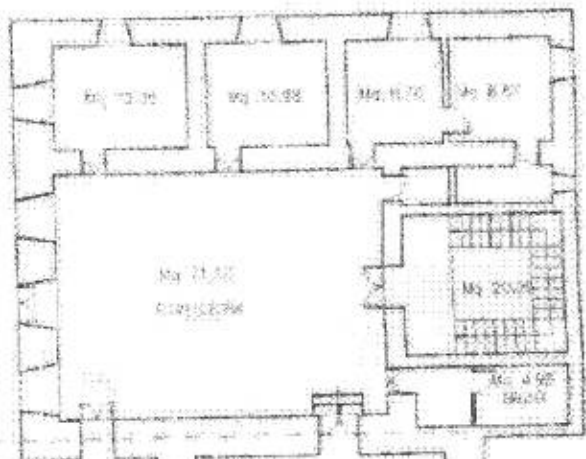
CENTRALE

Scale: 1/200-98



BIBLIOTECA STATALE DEL MONUMENT

COMUNE DI COLLEPIA

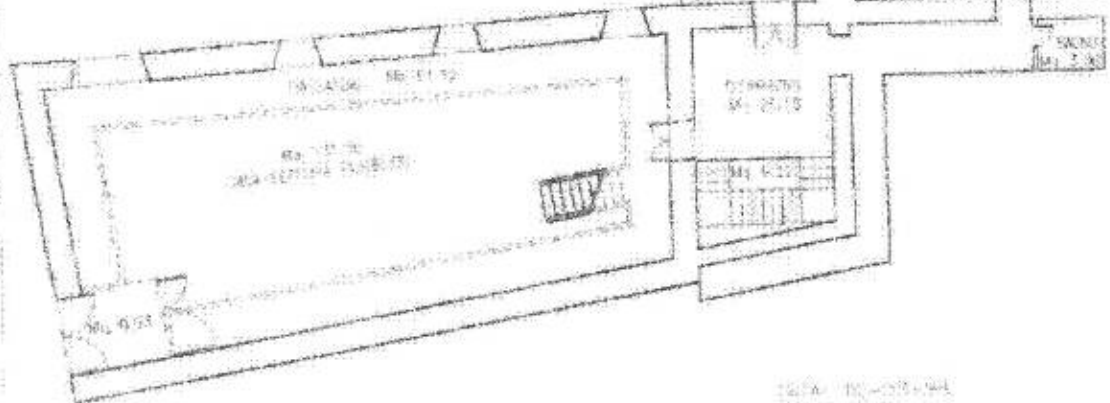


LOCO PUNTO
LINEA BIBLIOTECA

BI BJIOTECA

PIANO PRIMO

DISEGNO SCALFO 1:100

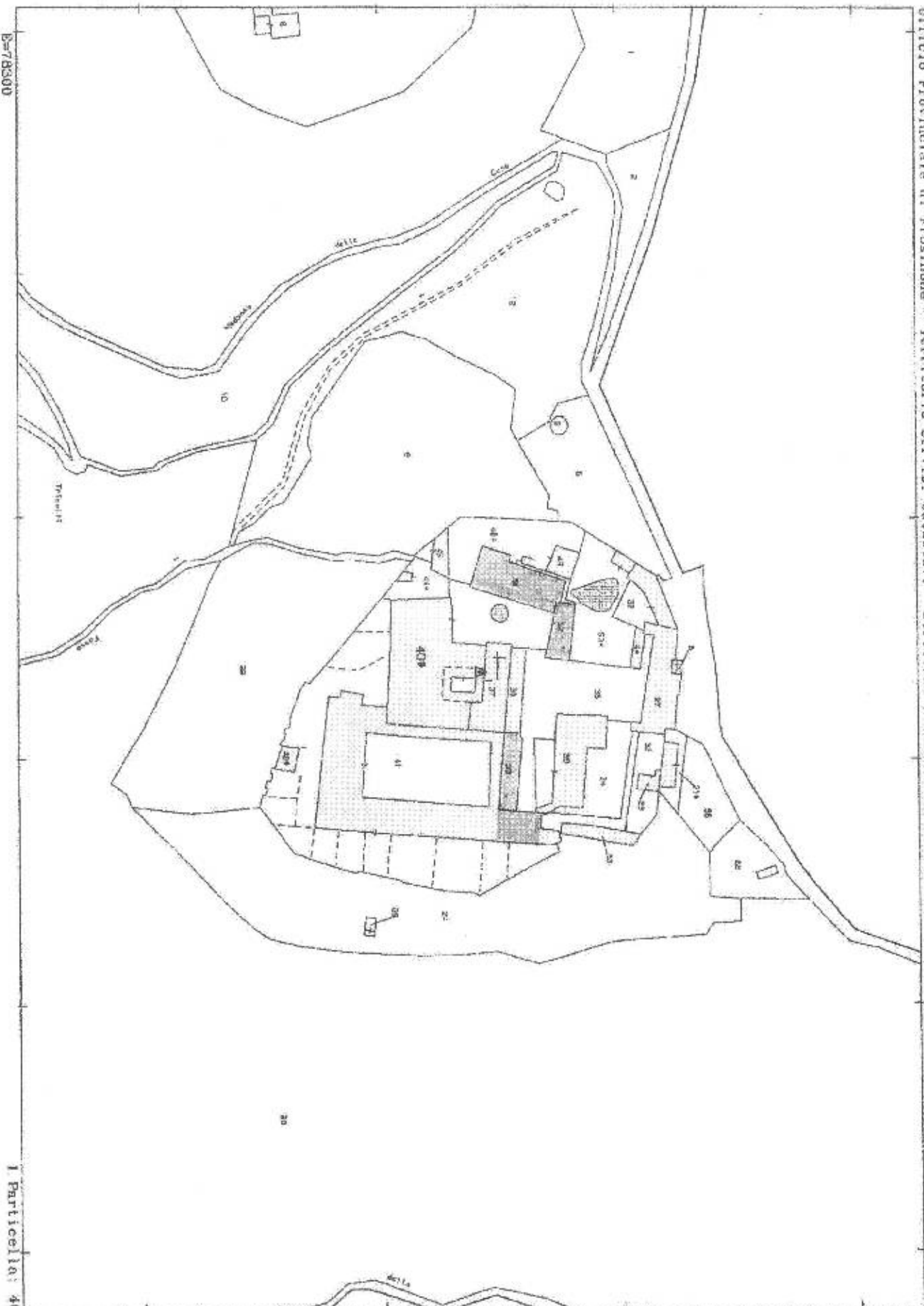


DATA: 19/05/1984

PIANO DI SOTTO

5.2.1

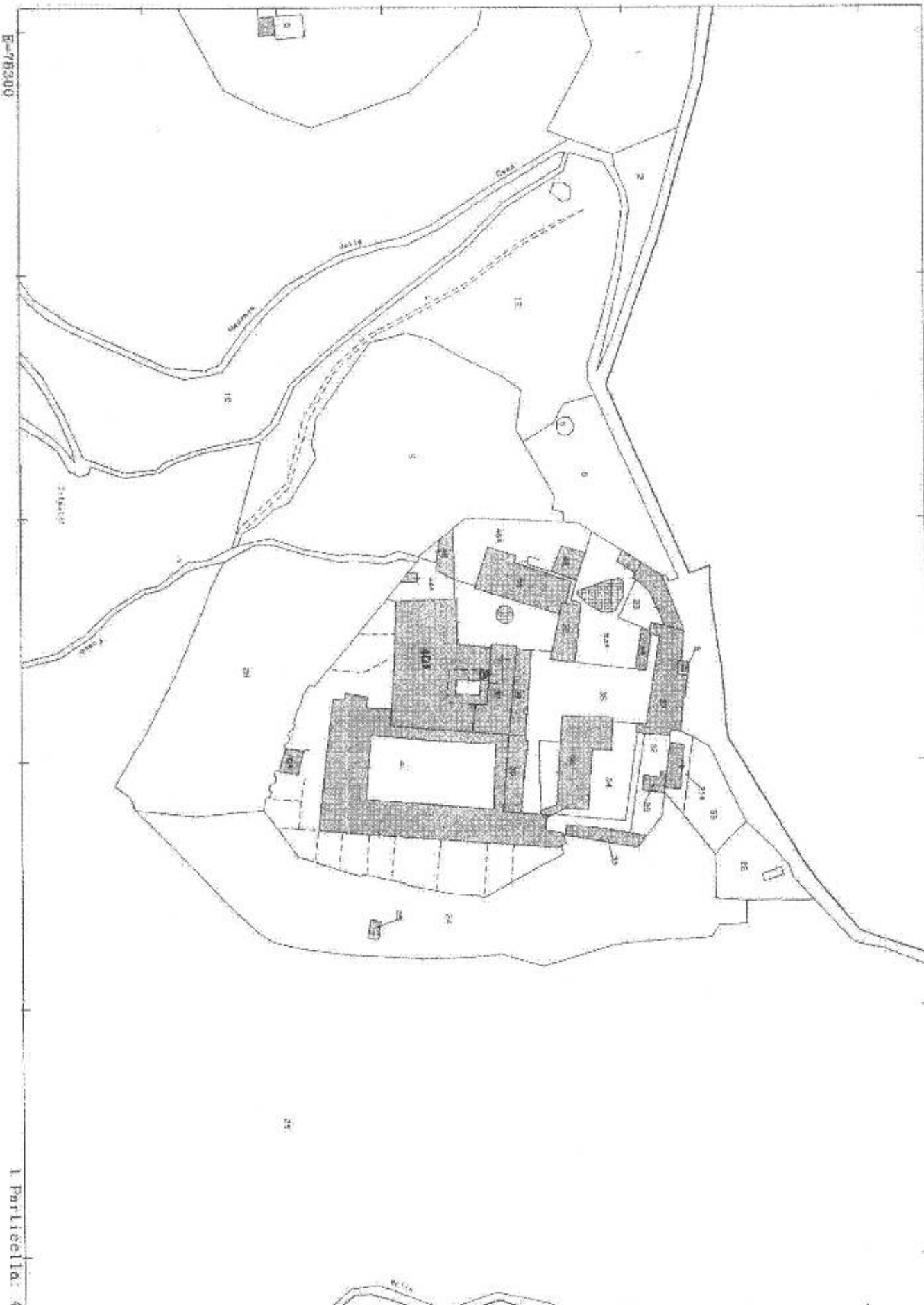
Ufficio Provinciale di Frosinone - Territorio Servizi Catastrali - Direttore ING. CARLO MARIA D'ALESSANDRO, Tel. emanato per fini istituzionali



Comune: COLLEPARDO
Foglio: 4

Scala originale: 1:2000
Dimensione cornice: 534.000 x 378.000 metri

20-Feb-2015 11:56
Prot. n. T136291/2015



E=78300

I Particella: 40

Comune: COLLEPARDO
Foglio: 4

Scala originale: 1:2000
Dimensione cartacea: 534.000 x 378.000 metri

20-Feb-2015 11:58
Prot. n. 7136291/2015



Ufficio Provinciale di Frosinone - Territorio
Servizi Catastali

Visura per immobile

Situazione degli atti informatizzati al 20/02/2015

Data: 20/02/2015 - Ora: 12.00.50 - Fine

Visura n.: T139041 Pag: 2

Visura telematica esente per fini istituzionali



Ufficio Provinciale di Prosizione - Territorio
Servizi Catastali

Visura telematica esente per fini istituzionali

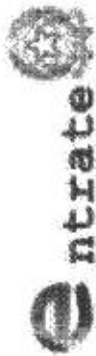
Visura per immobile
Situazione degli atti informatizzati al 20/02/2015

Data: 20/02/2015 - Ora: 12.02.49 Fine
Visura n.: T140414 Page: 2

Data: 20/02/2015 - Ora: 12.02.49 Segue
Visura n.: T140414 Pag: 1

Visura per immobile

Situazione degli atti informatizzati al 20/02/2015



Ufficio Provinciale di Frosinone - Territorio
Servizi Catastali

Dati della richiesta	Comune di COLLEPARDO (Codice: C864)	
Catasto Fabbricati	Provincia di FROSINONE	
Unità Immobiliare	Foglio: 4 Particella: 21	

N.	DATI IDENTIFICATIVI				DATI DI CLASSAMENTO				DATI DERIVANTI DA		
	Sezione	Foglio	Particella	Sub	Zona	Micro	Categoria	Classe		Consistenza	Rendita
1	Urbana	4	4		Cens.	Zona	B/1	U	83393 m ²	Euro 55.969,23	VARIAZIONE TOPONOMASTICA del 04/03/2003 n. 2569.1/2003 in atti dal 04/03/2003 (protocollo n. 45932) VARIAZIONE DI TOPONOMASTICA
			21								
			23								
			27								
			29								
			33								
			36								
			37								
			38								
			39								
			40								
			41								
			44								
			45								
			46								
			47								
			48								
			51								
			52								
			53								
Indirizzo VIA TRISULU piano: T-1-2.											

INTESTATO

N.	DATI ANAGRAFICI		CODICE FISCALE	DIRITTI E ONERI REALI
1	DEMANIO DELLO STATO		06340981007*	(1) Proprietà per 1000/1000
DATI DERIVANTI DA		Impianto meccanografico del 30/06/1987		

Unità immobiliari n. 1

* Codice Fiscale Validato in Anagrafe Tributaria



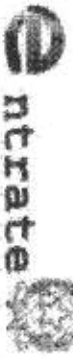
Ufficio Provinciale di Frosinone - Territorio
Servizi Catastali

Visura telematica esente per fini istituzionali

Visura per immobile
Situazione degli atti informatizzati al 20/02/2015

Data: 20/02/2015 - Ora: 12.04.38 Fine

Visura n.: T141578 Pag: 2



Ufficio Provinciale di Frosinone - Territorio
Servizi Catastali

Visura telematica esente per fini istituzionali

Visura per immobile
Situazione degli atti informatizzati al 20/02/2015

Data: 20/02/2015 - Ora: 12.06.34 Fine

Visura n.: T142809 Page: 2

5.3.6



Ufficio Provinciale di Frosinone - Territorio
Servizi Catastali

Visura per immobile

Situazione degli atti informatizzati al 20/02/2015

Data: 20/02/2015 - Ora: 12.06.34 Segue
Visura n.: T142809 Pag: 1

Dati della richiesta Comune di COLLEPARDO (Codice: C864)
Catasto Fabbricati Provincia di FROSINONE
 Foglio: 4 Particella: 27

Unità immobiliare

N.	DATI IDENTIFICATIVI			DATI DI CLASSAMENTO					DATI DERIVANTI DA		
	Sezione	Foglio	Particella	Sub	Zona	Micro	Categoria	Classe		Consistenza	Rendita
1	Urbana	4	4		Cens.	Zona	B/1	U	83393 m ³	Euro 55.989,23	VARIAZIONE TOPONOMASTICA del 04/03/2003 n. 2569.1/2003 in atti del 04/03/2003 (protocollo n. 45932) VARIAZIONE DI TOPONOMASTICA.
			21								
			23								
			27								
			29								
			33								
			36								
			37								
			38								
			39								
			40								
			41								
			44								
			45								
			46								
			47								
			48								
			51								
			52								
			53								

Indirizzo

VIA TRISULTI piano: T-1-2.

INTESTATO

N.	DATI ANAGRAFICI	CODICE FISCALE	DIRITTI E ONERI REALI
1	DEMANIO DELLO STATO	06340981007*	(1) Proprieta', per 1000/1000

Impianto meccanografico del 30/06/1987

Unità immobiliari n. 1

* Codice Fiscale Validato in Ausgabe Tributaria



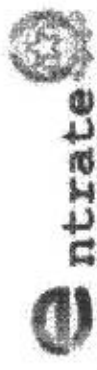
Ufficio Provinciale di Frosinone - Territorio
Servizi Catastali

Visura telematica esente per fini istituzionali

Visura per immobile
Situazione degli atti informatizzati al 20/02/2015

Data: 20/02/2015 - Ora: 12.08.25 Fine
Visura n.: T144000 Pag: 2

5.3.5



Ufficio Provinciale di Frosinone - Territorio
Servizi Catastali

Visura per immobile
Situazione degli atti informatizzati al 20/02/2015

Data: 20/02/2015 - Ora: 12.08.25 Segue
Visura n.: T144000 Pag: 1

Dati della richiesta Comune di COLLEPARDO (Codice: C864)
Catasto Fabbricati Provincia di FROSINONE
Foglio: 4 Particella: 29
Unità Immobiliare

N.	DATI IDENTIFICATIVI				DATI DI CLASSAMENTO				DATI DERIVANTI DA		
	Sezione	Foglio	Particella	Sub	Zona	Micro	Categoria	Classe		Consistenza	Rendita
1	Urbana	4	4		Cens.	Zona	B/1	U	83393 m²	Euro 55.989,23	VARIAZIONE TOPONOMASTICA del 04/03/2003 n. 2569.1/2003 in atti del 04/03/2003 (protocollo n. 45932) VARIAZIONE DI TOPONOMASTICA
Indirizzo: VIA TRISULTI piano: 1-1-2;											

INTESTATO

N.	DEMANIO DELLO STATO	DATI ANAGRAFICI	CODICE FISCALE	DIRITTI E ONERI REALI
1		Impianto misocartografico del 30/06/1987	06340981007*	(1) Proprieta' per 1000/1000

Unità immobiliari n. 1

* Codice Fiscale Validato in Anagrafe Tributaria



Ufficio Provinciale di Frosinone - Territorio
Servizi Catastali

Visura telematica esente per fini istituzionali

Visura per immobile Situazione degli atti informatizzati al 20/02/2015

Data: 20/02/2015 - Ora: 12.12.06 Fine
Visura n.: T146505 Pag: 2

5.3.6



Ufficio Provinciale di Frosinone - Territorio
Servizi Catastrali

Visura per immobile

Situazione degli atti informatizzati al 20/02/2015

Data: 20/02/2015 - Ora: 12.10.11. Segue

Visura n.: F145191 Pag: 1

Dati della richiesta	Comune di COLLEPARDO (Codice: C864)
Catasto Fabbricati	Provincia di FROSINONE
Unità immobiliare	Foglio: 4 Particella: 33

N.	DATI IDENTIFICATIVI			DATI DI CLASSAMENTO				DATI DERIVANTI DA			
	Sezione Urbana	Foglio	Particella	Sub	Zona Cens.	Mitro Zona	Categoria		Classe	Consistenza	Rendita
1		4	4				B/1	U	83393 m ²	Euro 55.989,23	VARIAZIONE TOPONOMASTICA del 04/03/2003 n. 2569.1/2003 in atti dal 04/03/2003 (protocollo n. 45932) VARIAZIONE DI TOPONOMASTICA
Indirizzo: VIA TRISULTI piano: T-1-2;											

INTESTATO

N.	DEMANIO DELLO STATO	DATI ANAGRAFICI	CODICE FISCALE	DIRITTI E ONERI REALI
1		Impianto meccanografico del 30/06/1987	06340981007*	(1) Proprietà per 1000/1000

Unità immobiliari n. 1

* Codice Fiscale Validato in Agenzia Tributaria

COLLEPARDO (FR)
Certosa di Trisulti



Ufficio Provinciale di Frosinone - Territorio
Servizi Catastali

Visura per immobile

Situazione degli atti informatizzati al 20/02/2015

Data: 20/02/2015 - Ora: 12.12.05 Segue

Visura n.: TT146505 Pag: 1

Dati della richiesta		Comune di COLLEPARDO (Codice: C864)										
		Provincia di FROSINONE										
Catasto Fabbricati		Foglio: 4 Particella: 36										
Unità immobiliare												
N.	DATI IDENTIFICATIVI				DATI DI CLASSAMENTO				DATI DERIVANTI DA			
	Sezione	Foglio	Particella	Sub	Zona	Micro	Categoria	Classe	Consistenza	Rendita		
1	Urbana	4	4		Cens.	Zona	B/1	U	83393 m ²	Euro 55.989,23	VARIAZIONE TOPONOMASTICA del 04/03/2003 n. 2569.1/2003 in atti del 04/03/2003 (protocollo n. 45932) VARIAZIONE DI TOPONOMASTICA	
Indirizzo: VIA TRISULTI piano: 1-1-2.												
INTESTATO												
N.	DEMANIO DELLO STATO				DATI ANAGRAFICI				DIRITTI E ONERI REALI			
1									CODICE FISCALE 0634981007*			
DATI DERIVANTI DA												
Impianto meccanografico del 30/06/1987												
Unità immobiliari n. 1												
* Codice Fiscale Validato in Anagrafe Tributaria												

5.3.7



nterate



Ufficio Provinciale di Frosinone - Territorio
Servizi Catastali

Visura telematica esente per fini istituzionali

Visura per immobile
Situazione degli atti informatizzati al 20/02/2015

Data: 20/02/2015 - Ora: 12.13.37 Fine

Visura n.: T147399 Pag: 2

5-3-8



Ufficio Provinciale di Frosinone - Territorio
Servizi Catastali

Visura per immobile
Situazione degli atti informatizzati al 20/02/2015

Data: 20/02/2015 - Ora: 12.13.37 Segue
Visura n.: T147399 Pag: 1

Dati della richiesta		Comune di COLLEPARDO (Codice: C864)									
Catasto Fabbricati		Provincia di FROSINONE									
Unità immobiliare		Foglio: 4 Particella: 37									
N.	DATI IDENTIFICATIVI			DATI DI CLASSAMENTO				DATI DERIVANTI DA			
	Sezione Urbana	Foglio	Particella	Sub	Zona Cens.	Micro Zona	Categoria	Classe	Consistenza	Rendita	
1		4	4				B/1	U	83393 m ³	Euro 55.989,23	VARIAZIONE TOPONOMASTICA del 04/03/2003 n. 2569.1/2003 in attu del 04/03/2003 (protocollo n. 45932) VARIAZIONE DI TOPONOMASTICA
Indirizzo: VIA TRISULTI piano: T-1-2;											
INTESTATO											
N.	DEMANIO DELLO STATO			DATI ANAGRAFICI				CODICE FISCALE			DIRITTI E ONERI REALI
1				Impianto meccanografico del 30/06/1987				06340981007*			(1) Proprietà per 1000/1000
DATI DERIVANTI DA											
Unità immobiliari n. 1											

* Codice Fiscale Validato in Anagrafe Tributaria




Ufficio Provinciale di Frosinone - Territorio
Servizi Catastali

Visura per immobile Situazione degli atti informatizzati al 20/02/2015

Data: 20/02/2015 - Ora: 12.15.11 Fine
Visura n.: T148380 Page: 2

Visura telematica esente per fini istituzionali

5.3.9



Ufficio Provinciale di Frosinone - Territorio
Servizi Catastali

Visura per immobile
Situazione degli atti informatizzati al 20/02/2015

Data: 20/02/2015 - Ora: 12.15.11 Segue
Visura n.: T148380 Pag: 1

Dati della richiesta Comune di COLLEPARDO (Codice: C864)
Catasto Fabbricati Provincia di FROSINONE
Foglio: 4 Particella: 38

Unità immobiliare

N.	DATI IDENTIFICATIVI				DATI DI CLASSAMENTO				DATI DERIVANTI DA		
	Sezione	Foglio	Particella	Sub	Zona	Micro	Categoria	Classe		Consistenza	Rendita
1	Urbana	4	4		Cens.	Zona	B/1	U	83393 m ²	Euro 55.989,23	VARIAZIONE TOPONOMASTICA del 04/03/2003 n. 2569.1/2003 in atti del 04/03/2003 (protocollo n. 45932) VARIAZIONE DI TOPONOMASTICA
Indirizzo: VIA TRISULTI piano: T-1-2;											

INTESTATO

N.	DEMANIO DELLO STATO	DATI ANAGRAFICI	CODICE FISCALE	DIRITTI E ONERI REALI
1		Impianto meccanografico del 30/06/1987	06340981007*	(1) Proprietà per 1000/1000

Unità immobiliari n. 1

* Codice Fiscale Validato in Anagrafe Tributaria



Provinciale di Frosinone - Territorio
i Catastali

telematica esente per fini istituzionali

Visura per immobile
Situazione degli atti informatizzati al 20/02/2015

Data: 20/02/2015 - Ora: 12.16.41 Fine
Visura n.: T149325 Page: 2



Ufficio Provinciale di Frosinone - Territorio
Servizi Catastali

Visura telematica esente per fini istituzionali

Visura per immobile
Situazione degli atti informatizzati al 20/02/2015

Data: 20/02/2015 - Ora: 12.18.27 Fine

Visura n.: T150392 Pag: 2

5-3-M



Ufficio Provinciale di Frosinone - Territorio
Servizi Catastali

Data: 20/02/2015 - Ora: 12.20.04 Segue
Visura n.: T151418 Pag: 1

Visura per immobile

Situazione degli atti informatizzati al 20/02/2015

Dati della richiesta		Comune di COLLEPARDO (Codice: C864)									
Catasto Fabbricati		Provincia di FROSINONE									
Unità immobiliare		Foglio: 4 Particella: 41									
N.	DATI IDENTIFICATIVI				DATI DI CLASSAMENTO						DATI DERIVANTI DA
	Sezione	Foglio	Particella	Sub	Zona	Micro	Categoria	Classe	Consistenza	Rendita	
1	Urbana	4	4		Cens.	Zona	B/1	U	83393 m ²	Euro 55.989,23	VARIAZIONE TOPONOMASTICA del 04/03/2003 n. 2569.1/2003 in atti del 04/03/2003 (protocollo n. 45932) VARIAZIONE DI TOPONOMASTICA
Indirizzo: VIA TRISULTI piano: 1-1-2.											
INTESTATO											
N. 1		DEMANIO DELLO STATO				DATI ANAGRAFICI				DIRITTI E ONERI REALI	
DATI DERIVANTI DA		Impianto meccanografico del 30/06/1987				CODICE FISCALE 06340981007*				(1) Proprietà per 1000/1000	

Unità immobiliari n. 1

* Codice Fiscale Validato in Anagrafe Tributaria



Ufficio Provinciale di Pinerolo - Territorio
Servizi Catastali

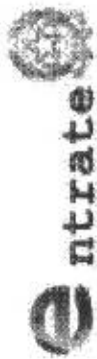
Visura telematica esente per fini istituzionali

Visura per immobile
Situazione degli atti informatizzati al 20/02/2015

Data: 20/02/2015 - Ora: 12.20.04 Fine

Visura n.: T151418 Pag: 2

5.3.18



Ufficio Provinciale di Frosinone - Territorio
Servizi Catastali

Data: 20/02/2015 - Ora: 12.21.21 Segue
Visura n.: T152173 Pag: 1

Visura per immobile

Situazione degli atti informatizzati al 20/02/2015

Dati della richiesta Comune di COLLEPARDO (Codice: C864)
Catasto Fabbricati Provincia di FROSINONE
Unità immobiliare Foglio: 4 Particella: 44

N.	DATI IDENTIFICATIVI			DATI DI CLASSAMENTO				DATI DERIVANTI DA			
	Sezione Urbana	Foglio	Particella	Sub	Zona Cens.	Micro Zona	Categoria		Classe	Consistenza	Rendita
1		4	4				B/1	U	83393 m ³	Euro 55.989,23	VARIAZIONE TOPONOMASTICA del 04/03/2003 n. 2569-1/2003 in atti del 04/03/2003 (protocollo n. 45932) VARIAZIONE DI TOPONOMASTICA
Indirizzo: VIA TRISULTI piano: T-1-2;											

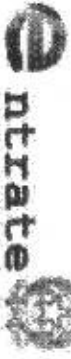
INTESTATO

N.	DATI ANAGRAFICI		CODICE FISCALE	DIRITTI E ONERI REALI
1	DEMANIO DELLO STATO		06340981007*	(1) Proprieta. per 1000/1000

DATI DERIVANTI DA Impianto meccanografico del 30/06/1987

Unità immobiliari n. 1

* Codice Fiscale Validato in Anagrafe Tributaria



Ufficio Provinciale di Frostione - Territorio
Servizi Catastali

Visura telematica esente per fini istituzionali

Visura per immobile
Situazione degli atti informatizzati al 20/02/2015

Data: 20/02/2015 - Ora: 12.21.21 **Fine**
Visura n.: T152173 Pag: 2

5-3-13



Ufficio Provinciale di Frosinone - Territorio
Servizi Catastali

Data: 20/02/2015 - Ora: 12.22.39 Segue
Visura n.: T152978 Pag: 1

Visura per immobile

Situazione degli atti informatizzati al 20/02/2015

Dati della richiesta	Comune di COLLEPARDO (Codice: C864)	
Catasto Fabbricati	Provincia di FROSINONE	
Unità immobiliare	Foglio: 4 Particella: 45	

N.	DATI IDENTIFICATIVI				DATI DI CLASSAMENTO				DATI DERIVANTI DA		
	Sezione Urbana	Foglio	Particella	Sub	Zona Cons.	Micro Zona	Categoria	Classe		Consistenza	Rendita
1		4	4				B/I	U	83393 m ²	Euro 55.989,23	VARIAZIONE TOPONOMASTICA del 04/03/2003 n. 2569-172003-in atti dal 04/03/2003 (protocollo n. 45932) VARIAZIONE DI TOPONOMASTICA
			21								
			23								
			27								
			29								
			33								
			36								
			37								
			38								
			39								
			40								
			41								
			44								
			45								
			46								
			47								
			48								
			51								
			52								
			53								

Indirizzo: VIA TRISULTI piano: T-1-2;

INTESTATO	
N. 1	DEMANIO DELLO STATO
DATI DERIVANTI DA	
CODICE FISCALE	DIRITTI E ONERI REALI
06340981007*	(1) Proprieta' per 1000/1000
Impianto meccanografico del 30/06/1987	

Unità immobiliari n. 1

* Codice Fiscale Validato in Anagrafe Tributaria



Entrate



Ufficio Provinciale di Frosinone - Territorio
Servizi Catastali

Visura per immobile
Situazione degli atti informatizzati al 20/02/2015

Data: 20/02/2015 - Ora: 12.22.39 Fine

Visura n.: T152978 Pag: 2

Visura telematica esente per fini istituzionali

53.14



Ufficio Provinciale di Frosinone - Territorio
Servizi Catastali

Visura per immobile

Situazione degli atti informatizzati al 20/02/2015

Data: 20/02/2015 - Ora: 11.58.54 Segue
Visura n.: T137797 Pag: 1

Dati della richiesta		Comune di COLLEPARDO (Codice: C864)										
Catasto Fabbricati		Provincia di FROSINONE										
Unità immobiliare		Foglio: 4 Particella: 47										
N.	DATI IDENTIFICATIVI				DATI DI CLASSAMENTO				DATI DERIVANTI DA			
	Sezione Urbana	Foglio	Particella	Sub Zona	Micro Zona	Categoria	Classe	Consistenza	Rendita			
1		4	4			B/1	U	83393 m ³	Euro 55.989,23	VARIAZIONE TOPONOMASTICA del 04/03/2003 n. 2569.1/2003 in atti del 04/03/2003 (protocollo n. 45932) VARIAZIONE DI TOPONOMASTICA		
21 23 27 29 33 36 37 38 39 40 41 44 45 46 47 48 51 52 53												
Indirizzo VIA TRISULTI piano: 1-1-2.												
INTESTATO												
N.	DATI ANAGRAFICI				CODICE FISCALE				DIRITTI E ONERI REALI			
1	DEMANIO DELLO STATO				06340981007*				(1) Proprieta' per 1000/1000			
DATI DERIVANTI DA Impianto meccanografico del 30/06/1987												
Unità immobiliari n. 1												

* Codice Fiscale Validato in Anagrafe Tributaria

enrate



Ufficio Provinciale di Frosinone - Territorio
Servizi Catastrali

Visura per immobile
Situazione degli atti informatizzati al 20/02/2015

Data: 20/02/2015 - Ora: 11.58.53 Fine

Visura n.: T137797 Pag: 2

Visura telematica esente per fini istituzionali

5.3.15

Data: 20/02/2015 - Ora: 12.24.19 Segue
 Visura n.: T153903 Pag: 1

Visura per immobile

Situazione degli atti informatizzati al 20/02/2015

Entrate
 Ufficio Provinciale di Frosinone - Territorio
 Servizi Catastali

Dati della richiesta	Comune di COLLEPARDO (Codice: C864)
Catasto Fabbricati	Provincia di FROSINONE
Unità immobiliare	Foglio: 4 Particella: 48

N.	DATI IDENTIFICATIVI				DATI DI CLASSAMENTO				DATI DERIVANTI DA		
	Sezione	Foglio	Particella	Sub	Zona	Muro	Categoria	Classe	Consistenza	Rendita	
1	Urbana	4	4		Cens.	Zona	B/I	U	83393 m ²	Euro 55.989,23	VARIAZIONE TOPONOMASTICA del 04/03/2003 n. 2569 1/2003 in atti dal 04/03/2003 (protocollo n. 44932) VARIAZIONE DI TOPONOMASTICA
			21								
			23								
			27								
			29								
			33								
			36								
			37								
			38								
			39								
			40								
			41								
			44								
			45								
			46								
			47								
			48								
			51								
			52								
			53								

Indirizzo: VIA TRISULTI piano: T-1-2;

INTESTATO	
N.	1
DEMANIO DELLO STATO	
Impianto necrografico del 30/06/1987	
DATI DERIVANTI DA	
DATI ANAGRAFICI	DIRITTI E ONERI REALI
CODICE FISCALE 06340981007*	(1) Proprietà per 1000/1000

Unità immobiliari n. 1

* Codice Fiscale Validato in Anagrafe Tributaria



nterate



Ufficio Provinciale di Frosinone - Territorio
Servizi Catastali

Visura per immobile


Situazione degli atti informatizzati al 20/02/2015

Date: 20/02/2015 - Ora: 12.24.19 Fine

Visura n.: T153903 Page: 2

Visura telematica esente per fini istituzionali

5.3.16



Ufficio Provinciale di Frosinone - Territorio
Servizi Catastrali

Data: 20/02/2015 - Ora: 12.28.38 Segne
Visura n.: T156369 Pag: 1

Visura per immobile
Situazione degli atti informatizzati al 20/02/2015

Dati della richiesta Comune di COLLEPARDO (Codice: C864)
Catasto Fabbricati Provincia di FROSINONE
Foglio: 4 Particella: 51

Unità Immobiliare

N.	DATI IDENTIFICATIVI				DATI DI CLASSAMENTO				DATI DERIVANTI DA		
	Sezione	Foglio	Particella	Sub	Zona Cens.	Zona Micro	Categoria	Classe		Consistenza	Rendita
1	Urbana	4	4				R/1	U	83393 m ³	Euro 55.989,23	VARIAZIONE TOPONOMASTICA del 04/03/2003 n. 2569.1/2003 in atti del 04/03/2003 (protocollo n. 45932) VARIAZIONE DI TOPONOMASTICA
			21								
			23								
			27								
			29								
			33								
			36								
			37								
			38								
			39								
			40								
			41								
			44								
			45								
			46								
			47								
			48								
			51								
			52								
			53								

VIA TRISULTI piano: T-1-2;

Indirizzo		DATI ANAGRAFICI		DIRITTI E ONERI REALI	
				(1) Proprieta' per 1000/1000	
INTESTATO		CODICE FISCALE			
N. 1		06340981007*			
DATI DERIVANTI DA		Impianto meccanografico del 30/06/1987			

Unità immobiliari n. 1

* Codice Fiscale Validato in Anagrafe Tributaria




Ufficio Provinciale di Frosinone - Territorio
Servizi Catastali

Visura telematica esente per fini istituzionali

Visura per immobile
Situazione degli atti informatizzati al 20/02/2015

Data: 20/02/2015 - Ora: 12.28.38 Fine
Visura n.: T156369 Pag: 2

53.17



Ufficio Provinciale di Frosinone - Territorio
Servizi Catastali

Data: 20/02/2015 - Ora: 12.30.33 Segue
Visura n.: T157378 Pag.: 1

Visura per immobile

Situazione degli atti informatizzati al 20/02/2015

Dati della richiesta Comune di COLLEPARDO (Codice: C864)
Catasto Fabbricati Provincia di FROSINONE
 Foglio: 4 Particella: S2

Unità Immobiliare

N.	DATI IDENTIFICATIVI				DATI DI CLASSAMENTO				DATI DERIVANTI DA		
	Sezione Urbana	Foglio	Particella	Sub	Zona Cens.	Micro Zona	Categoria	Classe		Consistenza	Rendita
1		4	4				B/I	U	83393 m²	Euro 55.989,23	VARIAZIONE TOPOGNOMASTICA del 04/03/2003 n. 2569.1/2003 in atti del 04/03/2003 (protocollo n. 45932) VARIAZIONE DI TOPOGNOMASTICA
Indirizzo: VIA TRISULTI piano: 1-1-2.											

INTESTATO

N.	DENAMIO DELLO STATO	DATI ANAGRAFICI	CODICE FISCALE	DIRITTI E ONERI REALI
1			06340981007*	(1) Proprieta per 1000/1000

DATI DERIVANTI DA: Impianto meccanografico del 30/06/1987

Unità immobiliari n. 1

* Codice Fiscale Validato in Anagrafe Tributaria.



Ufficio Provinciale di Frosinone - Territorio
Servizi Catastali

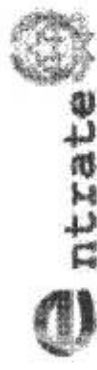
Visura per immobile
Situazione degli atti informatizzati al 20/02/2015

Data: 20/02/2015 - Ora: 12.30.33 Fine

Visura n.: T157378 Pag.: 2

Visura telematica esente per fini istituzionali

5.3.18



Ufficio Provinciale di Frosinone - Territorio
Servizi Catastali

Data: 20/02/2015 - Ora: 12.35.05 Segue
Visura n.: T159770 Pag: 1

Visura per immobile

Situazione degli atti informatizzati al 20/02/2015

Dati della richiesta Comune di COLLEPARDO (Codice: C864)
Catasto Fabbricati Provincia di FROSINONE
 Foglio: 4 Particella: 53

DATI IDENTIFICATIVI				DATI DI CLASSAMENTO				DATI DERIVANTI DA			
N.	Sezione	Foglio	Particella	Sub	Zona	Micro	Categoria	Classe	Consistenza	Rendita	
1	Urbana	4	4				B/I	U	83393 m ¹	Euro 55.989,23	VARIAZIONE TOPONOMASTICA del 04/03/2003 n. 2569.1/2003 in atti dal 04/03/2003 (protocollo n. 45932) VARIAZIONE DI TOPONOMASTICA
			21								
			23								
			27								
			29								
			33								
			36								
			37								
			38								
			39								
			40								
			41								
			44								
			45								
			46								
			47								
			48								
			51								
			52								
			53								

Indirizzo VIA TRISULTI piano: 1-1-2;

INTESTATO **DATI ANAGRAFICI** **DATI FISCALE** **DIRITTI E ONERI REALI**
 N. **DEMANIO DELLO STATO** **CODICE FISCALE** **(1) Proprietà per 1000/1000**
DATI DERIVANTI DA **06340981007***
 Impianto incostruzionato del 30/06/1987

Unità immobiliari n. 1

* Codice Fiscale Validato in Anagrafe Tributaria



Ufficio Provinciale di Frosinone - Territorio
Servizi Catastrali

Visura telematica esente per fini istituzionali

Visura per immobile
Situazione degli atti informatizzati al 20/02/2015

Data: 20/02/2015 - Ora: 12.35.05 Fine
Visura n.: T159770 Page: 2

5-3-19



Ufficio Provinciale di Frosinone - Territorio
Servizi Catastali

Data: 20/02/2015 - Ora: 12.36.44 Fine
Visura n.: T160599 Pag: 1

Visura per immobile

Situazione degli atti informatizzati al 20/02/2015

Dati della richiesta Comune di COLLEPARDO (Codice: C864)
Provincia di FROSINONE
Catasto Fabbricati Foglio: 4 Particella: B
Unità immobiliare

N.	DATI IDENTIFICATIVI				DATI DI CLASSAMENTO				DATI DERIVANTI DA		
	Sezione Urbana	Foglio	Particella	Sub	Zona Cens.	Micro Zona	Categoria	Classe		Consistenza	Rendita
1		4	B				E7				VARIAZIONE TOPONOMASTICA del 04/03/2003 n. 2572.1/2003 in atti dal 04/03/2003 (protocollo n. 45935) VARIAZIONE DI TOPONOMASTICA

Indirizzo: VIA TRISULTI piano: I.

INTESTATO

N.	DEMANIO DELLO STATO	DATI ANAGRAFICI	CODICE FISCALE	DIRITTI E ONERI REALI
1		Impianto meteoanagrafico del 30/06/1987	06340981007*	(1) Proprietà per 1000/1000

Unità immobiliari n. 1

Visura telematica esente per fini istituzionali

* Codice Fiscale Validato in Anagrafe Tributaria



Ufficio Provinciale di Frosinone - Territorio
Servizi Catastrali

Visura telematica esente per fini istituzionali

Visura per immobile
Situazione degli atti informatizzati al 20/02/2015

Data: 20/02/2015 - Ora: 12.10.11 Fine

Visura n.: T145191 Pag: 2